

maître d'ouvrage :  
**Commune de Réding**

## Plan Local d'Urbanisme (PLU)

### Servitudes d'Utilité Publique Forêts soumises au régime forestier

PLU APPROUVE

Vu pour être annexé à la délibération du conseil municipal du 06/02/2017

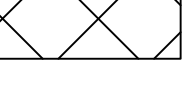
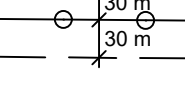





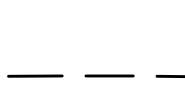
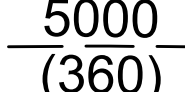
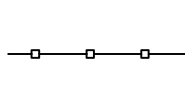



M. Denis LOUTRE, le Maire

conduite d'études :  
OTE Ingénierie

Echelle : 1/5 000  
Juillet 2017

Sources :  
Cabinet JG LAMBERT & Associés - Société de Géomètre-Expert

### LEGENDE

-  A1 Servitudes relatives à la protection des bois et forêts soumis au régime forestier.
-  I3 Servitudes relatives aux canalisations de gaz.
-  Servitudes relatives aux lignes électriques  
- aériennes H.T.  
- aériennes M.T.  
- souterraines M.T.
-  T4 Servitudes aéronautiques de balisage (l'assiette de la servitude T4 est identique à celle de la T5)
-  T5 Servitudes aéronautiques de dégagement
-  T7 Servitudes aéronautiques de protection de la circulation aérienne (s'applique à l'ensemble du ban communal)
-  T1 Zone ferroviaire en bordure de laquelle peuvent s'appliquer les servitudes relatives aux chemins de fer
-  PT2 Servitudes radioélectriques contre les obstacles
-  Secteur de dégagement
-  5000 Distance par rapport au point de référence en mètres
-  (360) Altitude NGF maximale constructible en mètres
-  PT3 Servitudes attachées aux réseaux de télécommunication
-  AS1 Servitudes résultant de l'instauration de périmètres de protection des eaux potables

